

宜蘭縣冬山鄉【大進村】簡易疏散避難圖

編號：1000208-024

防災資訊表

行政區位圖



災害通報單位(人員)

1. 冬山鄉災害應變中心
電話：03-9591105
2. 村長-藍細川
電話：03-9616533
手機：0928-076540
3. 廣興派出所
電話：03-9512210
4. 廣興消防分隊
電話：03-9616119
5. 警察局 110、消防局 119
6. 頭城工務段
電話：03-9882058

防災資訊

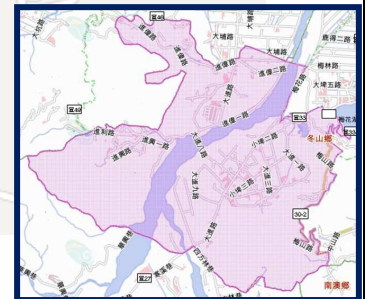

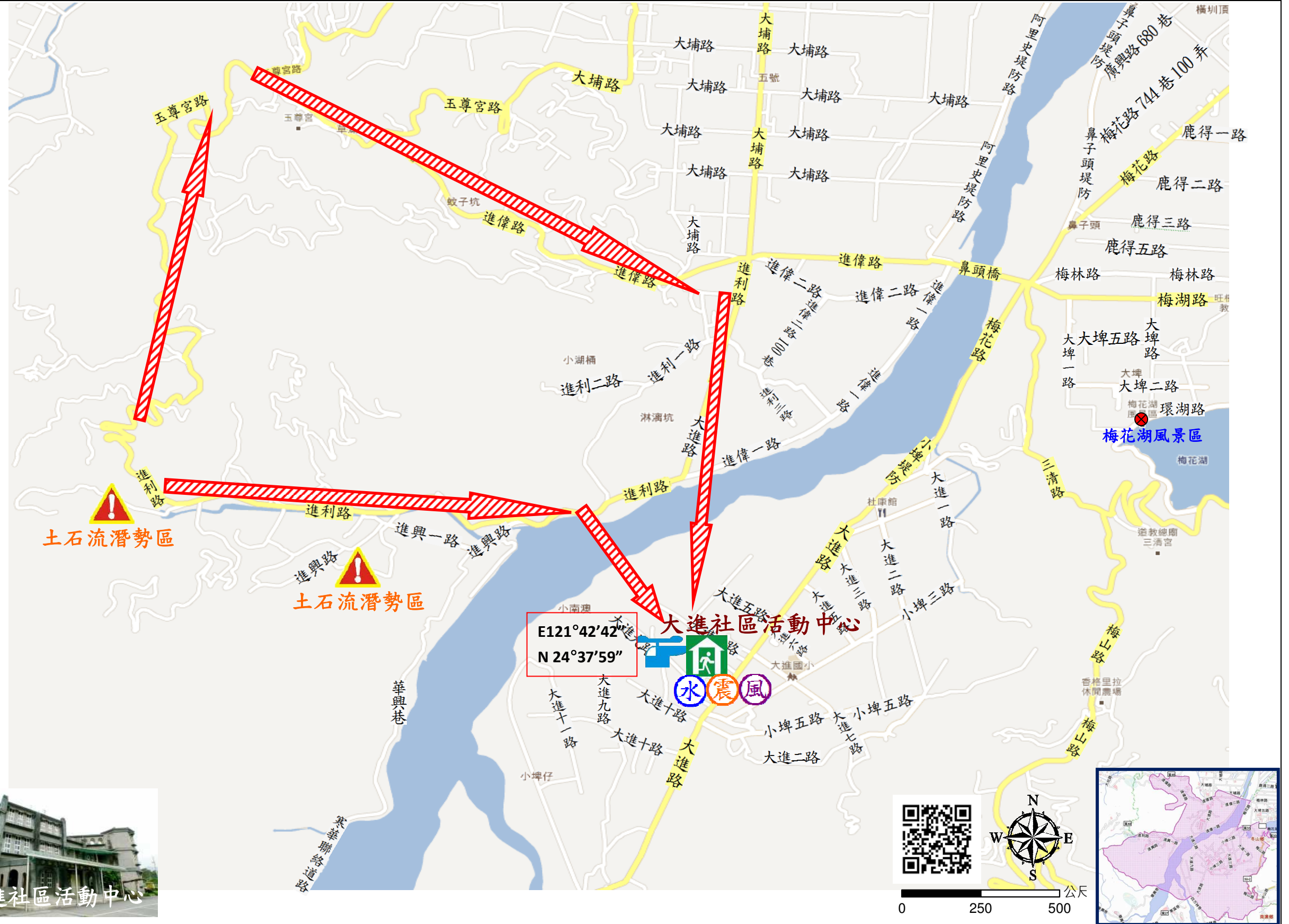
1. 行政院農委會水土保持局
<http://246.swcb.gov.tw/>
2. 經濟部水利署
<http://www.wra.gov.tw/>
3. 中央氣象局
<http://www.cwb.gov.tw/>
4. 宜蘭縣政府消防局
<http://fire.e-land.gov.tw/>
5. 冬山鄉公所
<http://www.dongshan.gov.tw/>

避難處所

大進社區活動中心
面積：640.82 平方公尺
容納：135 人
地址：大進九路 50 號
電話：03-9511430
適用災害類別：水災、震災、風災



大進社區活動中心



防災		設施			
圖例					
	疏散避難方向	災害警告標誌設置點	室內避難處所	適用災害類別	

宜蘭縣政府消防局
105 年 07 月更新